



MERVEILLES INSOUPÇONNÉES



Bienvenue en Terres de Gap

Équipe de l'Office de Tourisme.

Nous vous confions notre vision,
nos sentiments du territoire où nous vivons,
peut-être, nous le souhaitons...

...votre future **destination**

Il y a des voyages que l'on choisit pour suivre une tendance. Et puis il y a ceux que l'on choisit pour se sentir pleinement vivant.

À la croisée des Alpes et de la Provence, les Terres de Gap offrent bien plus qu'un simple décor : un terrain d'exploration aux multiples visages, où chaque journée peut prendre une couleur différente. Ici, les paysages changent, les ambiances se répondent, les envies s'expriment librement. Grands espaces sauvages, villages de caractère, forêts préservées, lumière du Sud... la diversité est partout, et elle se vit intensément.

Territoire à taille humaine, encore préservé des grands flux, les Terres de Gap cultivent un équilibre rare. Celui d'une destination capable de conjuguer la quiétude d'une nature authentique et le dynamisme d'une ville vivante.

À Gap, préfecture ensoleillée, les sorties culturelles, les événements sportifs, les rendez-vous festifs rythment les saisons et enrichissent les séjours, sans jamais en altérer l'essentiel.

Car ici, tout est question de mesure.

S'aventurer dans les entrailles d'une montagne, vibrer au passage d'un grand événement, partir à vélo sur des routes réservées, explorer des sites naturels insoupçonnés... puis ralentir, contempler, respirer. Prendre le temps d'un instant simple, d'une rencontre, d'un paysage. Passer de l'énergie à la douceur, sans jamais choisir.

Les Terres de Gap invitent à vivre des expériences variées, accessibles, sincères. Un tourisme libre, où l'on compose son séjour selon ses envies, loin des injonctions et du superflu. Une destination proche, engagée, qui fait le choix d'un développement respectueux, pour préserver ce qui fait sa richesse : l'espace, la nature, et la qualité de chaque moment vécu.

Ici, rien n'est surjoué. Tout est là. Et c'est peut-être cela, le vrai luxe.

L'équipe de l'Office de Tourisme.

Sommaire

- Nos incontournables
- Carte du territoire
- "Terres de Gap" : notre marque de destination
- Idées séjours d'Alpes et de Sud
- En mode slow tourisme
- En mode sportif – participants ou spectateurs !
- D'aventures et d'explorations
- Nature secrète et incroyable
- Engagés pour le climat
- La passion des hommes pour leur terre
- Féérique et spectaculaire
- Nouveautés
- Calendrier des événements
- Contacts

Les Actus !

- Les randos/apéro en semi-nocturne à la Petite Céüse
- L'Echappée Gapençaise
- Championnats de France de Course de montagne à Gap
- Tour de France à Gap
- Spéléo au trou de Sigaud : dans les entrailles de la mythique falaise de Céüse
- Chaudun, du monde perdu à la forêt d'exception
- La nouvelle roseraie au Domaine de Charance
- Le nouveau jeu de piste en famille "La Pierre Maléfique"
- Festival Chaud devant !
- Trial Indoor International à Gap
- Bal de l'automne au Château de Tallard



52 000

Habitants
sur un territoire de 351 km²
comprenant 17 communes.



528 à 2322 m

D'altitude du lit de la vallée
au plus haut sommet ; un grand
écart offrant une fabuleuse
diversité de paysages



13 500

lits touristiques

6600 lits marchands,
6900 lits en résidences secondaires,
12 hôtels, 5 hébergements
collectifs, 3 aires de camping-car,
8 campings, 19 chambres
d'hôtes, 240 meublés.



800 voies d'escalade

Sur la mythique falaise de Céüse :
lieu de rendez-vous des grimpeurs du
monde entier. + 2 échelles d'accès au
sommet - type via ferrata (1 pour la
montée, 1 pour la descente)



700 km d'itinéraires
pédestres et VTT.

Sentiers balisés et entretenus par
la Communauté d'Agglomération
Gap Tallard Durance. 2 sentiers GR,
1 espace VTT & gravel FFC.



**un des plus beaux
Golf de montagne**

niché sur un plateau de forêt et de
grands espaces, vue sur les sommets
des Alpes du Sud, "Gap Bayard"
(18 trous) affiche le "label national
golf pour la biodiversité".



**2 parcours
d'orientation
et 1 parcours
Joëlette**

Au départ du col des
Guérins, massif de Céüse.



**Jusqu'à 50 km de
pistes de ski de fond**

au Domaine nordique
de Gap-Bayard.



1 ville préfecture
Gap Préfecture
des Hautes-Alpes



**1 célèbre route
touristique :**

la route Napoléon
dont l'histoire a marqué nos
villages de Vitrolles, La Saulce,
Tallard et la ville de Gap.

2 447 190

nuitées

et 3 680 500 excursions
(visites journées).
(données Flux Vision Tourisme)



56 000 sauts

À l'aérodrome Gap Tallard, pôle européen
des sports aériens. 42 000 mouvements
aériens, 50 entreprises et prestataires
65 000 visiteurs au meeting aérien
biennuel (le prochain prévu en 2027)



1 cavité secrète

en plein cœur de la falaise de Céüse :
le monde souterrain du "Trou de Sigaud"
se découvre en spéléologie, uniquement
accompagné par un professionnel.



1 grand itinéraire cyclable :

"La Durance à Vélo"
(véloroute V862), au fil de l'eau de la
haute montagne à la Provence, un rythme
privilegié pour découvrir des sites historiques
et naturels d'une grande richesse.



**1 téléski familial
pour le ski de piste**

Au col des Guérins, sur les pentes
du magnifique massif de Céüse.
(ouvert selon enneigement).



Les Incontournables

1 | L'aérodrome de Gap-Tallard :

1^{ère} plateforme européenne des loisirs aériens.

> Cliquez pour + d'infos

2 | Village et château de Tallard :

Classé monument historique XIV^{ème} - XVI^{ème} siècle.

> Cliquez pour + d'infos

3 | Le massif de Céüse et sa célèbre falaise :

Une des plus belles falaises de France, mondialement connue chez les grimpeurs.

> Cliquez pour + d'infos

4 | La Cinémathèque de montagne :

Unique cinémathèque au monde spécifique à la montagne, elle est la gardienne d'un patrimoine extraordinaire.

A ne pas manquer : les 18^{èmes} Rencontres de la CIM du 25 au 28 novembre 2026 au Quattro et à la cinémathèque de montagne.

> Cliquez pour + d'infos > cimAlpes.fr

5 | Le domaine de Charance :

Autour d'un lac, la nature sauvage rejoint les jardins et la roseraie soigneusement travaillés.

> Cliquez pour + d'infos

6 | Le domaine de Gap-Bayard : golf, outdoor et domaine nordique :

Un superbe golf de montagne 18 trous & des activités outdoor toute l'année.

> Cliquez pour + d'infos > gap-bayard.com

7 | Le centre historique de Gap et la cathédrale St-Arnoux :

Au cœur des rues colorées et entrelacées se dresse la pittoresque cathédrale de Gap, classée monument historique.

> Cliquez pour + d'infos > Cliquez pour + d'infos

8 | Le Musée Muséum Départemental des Hautes-Alpes :

Nombreuses initiatives propices aux croisements culturels, avec des animations gratuites pour tous les publics.

> Cliquez pour + d'infos > museum.hautes-alpes.fr

9 | Le col de Gleize, la vallée et le village de Chaudun :

Une vallée épuisée, qui renaît et prospère pendant plus d'un siècle après que ses habitants l'aient fuit, pour devenir un site à la biodiversité exceptionnelle, classé au patrimoine mondial de l'Unesco.

> Cliquez pour + d'infos



Terres de Gap

Notre marque de destination

Entre Alpes et Sud, entre aventure et douceur de vivre, Terres de Gap raconte l'identité d'un territoire aux multiples visages. Une destination façonnée par les contrastes, où nature, sport et art de vivre se rencontrent.



Lancée en 2025, la marque de destination **Terres de Gap - d'Alpes et de Sud** est née d'une démarche collective associant élus, professionnels du tourisme et acteurs locaux. Ensemble, ils ont souhaité créer une identité forte capable de traduire l'ADN du territoire et de mieux le faire rayonner.

Au cœur de cette réflexion s'est imposée une évidence : notre destination est avant tout **une terre de contrastes**. Ici, les paysages alternent entre montagnes et vallées, grands espaces et villages de caractère. Les activités sportives côtoient les moments de contemplation, tandis que l'énergie des Alpes se mêle à la lumière et à la douceur du Sud.

Pensée comme une identité fédératrice, la marque Terres de Gap a vocation à être partagée par l'ensemble du territoire : communes, sites emblématiques, acteurs touristiques et partenaires.

Mais elle appartient aussi à celles et ceux qui y vivent. Habitants, passionnés de nature, visiteurs fidèles... tous contribuent à faire vivre cette destination et à transmettre son esprit.

Car les meilleurs ambassadeurs des Terres de Gap sont ceux qui les aiment et les partagent.



De "Gap Tallard Vallées" à "Terres de Gap" : Le même territoire, le même Office de Tourisme, mais un nouveau nom pour fédérer et rayonner.

La destination Terres de Gap correspond au territoire de la Communauté d'Agglomération Gap Tallard Durance, qui réunit 17 communes. Depuis 2017, ce territoire touristique était identifié sous le nom Gap Tallard Vallées, en écho au nom de l'agglomération.

Avec la création de la marque Terres de Gap - d'Alpes et de Sud, la destination adopte aujourd'hui une identité plus évocatrice et fédératrice. Le territoire reste le même : un nouveau nom pour mieux raconter et partager ce qui fait l'esprit de ces terres.





Idées séjours

d'Alpes et de Sud

territoire insoupçonné de Céüse : Séjour « Échappées verticales »

Ce séjour va concourir au prochain Challenge des Territoires Insoupçonnés proposé par ADN Tourisme




Vous êtes plutôt sportifs, avides de découvertes et de sensations, vous préférez être loin des foules pour profiter des paysages, du calme, de la nature et du terroir...

Nous vous proposons un séjour 3 jours - 2 nuits (4 personnes max) nichés sur l'emblématique Massif de Céüse - basé sur un **tourisme durable et d'exception**.

Rendez-vous au Col des Guérins, à Sigoyer. Vous serez logés au **gîte de la Chèvrerie de Céüse**, tenu par Stéphanie et Nicolas, à plus de 1200m d'altitude : ferme de découverte en pleine nature, vue magnifique, élevage de 40 chèvres en agriculture biologique, et autres animaux, produits de terroir bio... Ici on vit au rythme des saisons.

Vous pourrez en apprendre plus sur l'élevage et le métier d'éleveur, participer aux tâches, et déguster de bons produits locaux.

[> Cliquez pour + d'infos](#)



Les activités prévues :

> Spéléologie au Trou de Sigaud :

une cavité secrète dans la montagne de Céüse, jusqu'ici inconnue et inaccessible au public. Cette année, pour la première fois, nos spéléologues Haut-Alpins se sont organisés pour y amener de petits groupes encadrés par un professionnel, pour découvrir le monde souterrain de cette montagne et sensibiliser à ce milieu naturel extraordinaire et fragile. Accessible par un trou perché sur la falaise de Céüse (vue panoramique spectaculaire) - les premiers mètres se font en rampants, puis le rêve commence... Yannis de "Ecrins Spéleo Canyon" sera votre guide dans cette journée contemplative, pédagogique et très sportive ! Marche d'approche, descentes en rappel, passages étroits, tyrolienne, escalades et remontée sur cordes, tout y est !

(+ d'info page 16)

[> Cliquez pour + d'infos](#)

> Escalade :

initiation, découverte ou perfectionnement en falaise - rochers écoles en pleine forêt - encadré par un professionnel. Alix et Lionel de "Céüs'Escalade" sauront vous transmettre la passion de l'escalade et vous faire découvrir un site exceptionnel, pour sa qualité environnementale, mais aussi pour son histoire.

[> Cliquez pour + d'infos](#)

> Randonnée sur le sentier patrimonial de la forêt de Céüse :

Alors qu'il n'y avait plus que ravines et éboulis sur les versants de Céüse, le service des "eaux et forêts" à l'époque - il y a plus de 130 ans - a entièrement constitué la forêt qui habille et sublime le massif aujourd'hui. Au fil du temps, la forêt a évolué et ce couvert végétal, sous la gestion de ONF, abrite à ce jour une grande variété d'essences d'arbres. Un sentier d'interprétation a été conçu en 2021 afin de découvrir ce patrimoine et l'évolution naturelle des milieux. Gérard, technicien de l'ONF, vous accompagnera sur une demi-journée et vous montrera comment l'évolution du climat influe fortement sur celle du paysage.

en résumé : verticalité, nature, terroir et authenticité locale, approche responsable et qualitative, loin du tourisme de masse.

> **Période praticable** : de mai à octobre - les dates seront programmées par les intervenants.

> **Tarif du séjour** : à partir de 320€/pers. sur la base de 4 personnes. (repas non compris, les participants pourront préparer leur repas et pique-niques au gîte : meublés avec kitchenette).

> **Informations** : Office de Tourisme Terres de Gap - Aurore (animatrice du réseau des socioprofessionnels) : 04 92 54 04 29 - aurore.hanouzet@gap-tallard-vallees.fr

[> terresdegap.fr](#)

Nos coups de cœur pour prendre l'air en Terres de Gap

En recherche d'espace, de bien-être et d'émerveillement? Prenez l'air dans les décors splendides des Terres de Gap. C'est bon pour le corps et c'est bon pour l'esprit !

proposition 1^{er} jour en Terres de Gap :

On relâche tout !

Une randonnée relaxation-respiration / contemplation / yoga

Quelque part sur les hauteurs de Charance ou de Guizière..., loin, bien loin du tumulte, Corinne, notre accompagnatrice en montagne vous apportera un regard apaisé, bienveillant, curieux et merveilleux sur la nature et les montagnes qui nous entourent. Tous les sens en éveil, vous profiterez pleinement de cette parenthèse contemplative et ressourçante.

En fin d'après-midi, une balade dans le centre historique de Gap (préfecture des Hautes-Alpes), en liberté ou en

compagnie de Anne, notre guide conférencière, vous apportera une touche de découverte du patrimoine et la gaieté des ruelles et terrasses ensoleillées, des fontaines... et de l'ambiance du sud !

Pour une soirée détente et immersive, la Cinémathèque d'Images de Montagne est un incontournable : soirées projection et cine-débat montagne, bar et jukebox vidéos, expositions et réalité virtuelle, concerts... la montagne sous toutes ses coutures (alpinisme, ski, randonnée, escalade, pastoralisme, environnement...) vous est racontée depuis les débuts de la cinématographie.

proposition 2^{ème} jour en Terres de Gap :

Une expérience inoubliable !

Rien de tel qu'un vol en Montgolfière pour s'émerveiller !

On se lève aux aurores, il faut être au lieu de rendez-vous au lever du soleil, lumière féérique, les premiers rayons font scintiller la rosée dans l'herbe... et le ballon se déploie. On grimpe dans la nacelle et le temps se suspend, le stress s'efface tandis que la terre s'éloigne. Le paysage sur nos larges vallées et chaînes de montagnes ne pourra que vous émerveiller. A chaque saison ses couleurs et sa beauté, mais c'est toujours le même effet : grandiose !

L'après-midi, direction le village de Tallard, vous profiterez du balai aérien des parachutistes.

Après avoir découvert **l'aérodrome de Gap-Tallard** et les superbes appareils (1^{ère} plateforme européenne des loisirs aériens),

une petite randonnée entre nature et culture :

Le circuit de Saint Abdon. Départ du parc de la Garenne (parc du château) pour une montée sur la ligne de crête, en bordure de forêt, vue sur la Durance.... lumière intense. Au retour, on revient par la petite route du **Domaine de Tresbaudon**, rien n'empêche un arrêt terroir pour découvrir ces bons **vins de pays**. Puis les jardins de Tallard - dits "les conquêtes" et enfin le vieux village. La visite du **château médiéval de Tallard** (classé monument historique) aux dernières lueurs du jour, lumière envoûtante, ne pourra que parfaire cette journée magique.

proposition 3^{ème} jour en Terres de Gap :

On touche au sommet !

Qui a dit qu'il fallait être un grimpeur d'élite pour passer une falaise verticale de renommée mondiale ? Et bien pas nous... Alors oui, la falaise de Céüse, princesse de calcaire, envoûte les meilleurs grimpeurs avec ses voies célèbres et quasi imprenables... Mais elle sait se faire plus douce pour le commun des mortels, avec des voies accessibles aux novices et surtout, elle s'est laissée **habiller d'une**

échelle d'accès discrète vers le sommet : la Via ferrata de Céüse propose une échelle pour la montée, et une autre pour la descente. Après une très jolie marche d'approche d'1h30 environ, à travers la forêt, puis en longeant le pied de la falaise, vous pourrez en toute sécurité (accompagné et bien équipé !) défier la verticalité et atteindre le sommet sans trop de difficulté. La récompense est une vue extraordinaire sur toute la vallée et à 360°... le toit du monde des Terres de Gap !

Au retour, au col des Guérins au village de Sigoyer, on se remet de ses émotions à la **Maison de Céüse** : transats à disposition, soleil-détente et on refait le monde...

Enfin, pourquoi ne pas finir avec **une bière et une bonne pizza au Crux juste à côté ?**

Un programme qui favorise l'évasion, l'imaginaire, l'émotion... et le bonheur !



En mode

Slow tourisme

NEW! Les rando/apéro en semi-nocturne à la petite Céüse

Les lundis 27 juillet et 3 août

Pour un moment de plénitude et de convivialité, l'Office de Tourisme vous invite à une balade en soirée sur les sentiers de la « petite sœur de Céüse », jusqu'au plateau situé juste sous le sommet, à 1 650 m d'altitude, où vous attendra le pot de l'amitié.

Toute proche l'une de l'autre, la petite Céüse offre l'un des plus beaux points de vue sur la Montagne de Céüse et sa célèbre falaise calcaire. En contrebas, c'est la douce et large vallée des Terres de Gap qui s'étend – une vue très aérée qui procure un sentiment de liberté.

L'idée est simple : chacun vient quand il le souhaite et progresse librement, à son rythme. À chaque virage, de superbes paysages se dévoilent — forêts, alpages, reliefs rocheux... — jusqu'à atteindre le sommet, où une vue spectaculaire à 360° s'offre à vous. Vous pourrez alors admirer les vallées, les ondulations et les sommets des Alpes du Sud... tout en profitant de l'apéro !

L'Office de Tourisme vous accueillera à partir de 19h sur ce plateau en pleine nature, et vous offrira boissons et bonnes choses à grignoter.

Partager un apéritif au coucher du soleil, en haut d'une montagne, après l'effort de la montée, les sens en éveil : c'est notre façon de vous souhaiter la bienvenue en Terres de Gap, et de vous faire découvrir un peu de ce qui fait notre bonheur.

Lorsque les étoiles commenceront à scintiller au-dessus de nous, chacun pourra redescendre, emportant avec lui la douceur et la joie de ces moments simples et ressourçants.

Pensez à prévoir votre équipement de randonnée, des vêtements chauds ainsi qu'une lampe (frontale idéalement) pour le retour.

Départ : parking des Guérins, à Sigoyer

Dénivelé : environ 350 m D+

Durée : environ 2h30 de marche au total (aller-retour ou boucle)

Tarif : gratuit

Sur Inscription à l'Office de Tourisme Terres de Gap :

04 92 52 56 56 – [terresdegap.fr](https://www.terresdegap.fr)

Visites guidées « Gap au fil du temps »

Avec la guide Anne Clément - Partez à la découverte de Gap et de son histoire en toute convivialité : places, rues et ruelles vous conteront leur histoire, des monuments disparus reprendront forme, des personnages du passé reprendront vie grâce à notre guide ! Ponctuée de charades et anecdotes, cette visite est un moment de partage, d'échange et de découverte.

Tous les vendredis de 10h à 12h du 10 juillet au 28 août

Tarifs : Adulte : 9 € - Enfant (10-18 ans) : 5 € (Gratuit pour les - de 10 ans).

A retrouver dans l'agenda Terres de Gap :

[> Cliquez pour + d'infos](#)



Visites nocturnes

« Les Mystères de Charance »

Le murmure des cascades, le bruissement des arbres, la voix de la guide-conteuse vous emmènent pour une balade à la nuit tombante, histoire et légendes se mêlent pour (re)découvrir en douceur le parc de Charance et laisser place à votre imaginaire. Une balade familiale tous les sens en éveil, entre ombre et lumière, entre histoires véridiques et curieuses...

Prévoir frontale, chaussures de randonnée, bouteille d'eau

Les mercredis 22 juillet et 12 août - rendez-vous à 20h au parking de Charance

Tarifs : Adulte : 12 €, Enfant de 10 à 18 ans : 7 € (Gratuit pour les - de 10 ans).

A retrouver dans l'agenda Terres de Gap :

[> Cliquez pour + d'infos](#)

Les Colis Réservés : l'été à vélo, autrement

NEW! Foureyssasse – Manse et Gleize en semi-nocturne

Chaque été, les routes des Hautes-Alpes se transforment en terrains de jeu pour les cyclistes. Le temps de quelques matinées – et désormais d'une soirée – la circulation motorisée laisse place à une expérience privilégiée : grimper un col en toute liberté, dans le calme.

Portée à l'échelle du département, l'opération des « Colis Réservés » propose de vivre le vélo autrement : sans chrono, sans classement, dans un esprit de plaisir et de partage. Sur ces routes libérées, chacun évolue à son rythme, en famille, entre amis ou en solo, dans un esprit de détente et de contemplation largement salué par les participants.

Au sommet, l'expérience se prolonge avec un accueil chaleureux et gourmand orchestré par l'équipe de l'Office de Tourisme. Ravitaillement généreux, transats pour profiter de la vue, échanges spontanés... autant de moments simples qui marquent les esprits et participent pleinement à la réussite de ces rendez-vous.

Trois rendez-vous incontournables en 2026

Pour l'été 2026, Terres de Gap enrichit sa programmation avec trois cols au lieu de deux, et deux belles nouveautés à la clé. (sous réserve de la validation des autorisations pour fermeture des routes, comme chaque année).

La saison s'ouvrira le 14 juin avec le Col de Foureyssasse, un grand classique du territoire. Entre paysages ruraux et panoramas ouverts sur le Gapençais et la vallée de la Durance, cette montée offre un parfait équilibre entre effort et plaisir, dans un cadre verdoyant et apaisant qui séduit chaque année les cyclistes.

Le 12 juillet, place à la nouveauté avec le Col de Manse. Situé aux confins du Gapençais, du Champsaur et de Serre-Ponçon, il promet une ascension rythmée par des points de vue spectaculaires. À chaque lacet, les paysages se dévoilent un peu plus, offrant une immersion totale dans la richesse alpine du territoire.

Enfin, le 19 août, les cyclistes vivront une expérience inédite avec le Col de Gleize en semi-nocturne. Pour la première fois, la montée se fera en fin de journée, dans une atmosphère douce et presque hors du temps. La lumière du coucher de soleil viendra sublimer les reliefs et offrir un moment suspendu, entre effort et émerveillement. Une autre manière de vivre la montagne à vélo, plus contemplative encore.



L'esprit Colis Réservés, version Terres de Gap

Au fil des éditions, ces rendez-vous confirment leur succès : ils attirent un public varié, de tous âges et de tous horizons, venu chercher bien plus qu'une simple sortie sportive. Ici, on partage des sourires, des encouragements, parfois même des découvertes inattendues... dans une ambiance festive et bienveillante.

Pour l'Office de Tourisme, ces journées sont aussi des moments privilégiés de rencontre avec les pratiquants. Au sommet, les échanges se nouent naturellement, entre conseils, anecdotes et coups de cœur partagés pour le territoire.

L'info en + : le maillot Terres de Gap

Parce que rouler ici, c'est aussi afficher son attachement au territoire, l'Office de Tourisme Terres de Gap lance sa gamme de maillots cyclistes aux couleurs du territoire : une création originale, en collaboration avec la marque Chef de File. Deux modèles ont été créés, le premier design est à l'effigie des Terres de Gap, le second est un maillot « ambassadeur » imaginé en lien avec la communauté Strava Terres de Gap Outdoor. Proposés à prix doux dans la boutique Terres de Gap, ces maillots allient technicité et identité locale. Venez les découvrir ou les porter à l'occasion des Colis Réservés, ou pour toute autre escapade !



Terres de Gap Outdoor


800 abonnés à la communauté Strava Terres de Gap Outdoor : 1^{er} club certifié Strava des Hautes-Alpes.

La Vélociné : l'expérience slow par excellence

Créée par l'Office de Tourisme Terres de Gap, la Vélociné s'est rapidement imposée comme un rendez-vous à part, plébiscité par les visiteurs comme par les habitants. Le concept est simple et séduisant : une balade à vélo au crépuscule, suivie d'un apéritif dinatoire convivial et d'une projection de film de montagne.

Après deux éditions très réussies, qui ont rassemblé une communauté de passionnés autour du vélo, des paysages et des récits d'aventure, la Vélociné incarne pleinement l'art de vivre en Terres de Gap : prendre le temps, partager, s'inspirer. Les participants saluent unanimement la convivialité de l'événement, la qualité des échanges et l'esprit collectif qui s'en dégage.

La 3^{ème} édition se tiendra le vendredi 9 octobre, veille de pleine lune, pour une nouvelle soirée entre nature, rencontres et émotions, à vivre au rythme du vélo et de la montagne.





La montagne mais pas que !

Le « luxe » en Terres de Gap c'est la déconnexion en montagne et le plaisir des sorties aussi ! On vous propose un menu à la carte pour des séjours de pur bonheur, sans compromis !



En 2 jours

Jour 1 :
Le pic de Gleize & Soirée match des Rapaces de Gap (hockey sur glace)

Jour 2 :
Domaine de Charance & Flânerie en centre-ville de Gap et au marché de producteur



En 4 jours

Jour 1 :
Lac de Peyssier & Projection à la Cinémathèque de Montagne

Jour 2 :
Aiguilles de Chabrières avec vue sur le lac de Serre-Ponçon & Visite du Château de Tallard en nocturne

Jour 3 :
Traversée en balcon de Céüse ou Petite Céüse & Une bonne pizza à déguster au pied de la falaise

Jour 4 :
Chaudun et le village abandonné & Une partie de Golf à Gap-Bayard



En 7 jours

Jour 1 :
Le Grand Morgon & Visite des dégustations à la maison du vigneron

Jour 2 :
Sentier patrimonial de Céüse & Initiation escalade aux Rochers-École

Jour 3 :
Le Saut du Laine et les marmottes de Prapic & Un concert gratuit du festival Eclats d'Été

Jour 4 :
Sentier de l'Azuré de Gap-Bayard & Musée Muséum Départemental

Jour 5 :
La Croix Saint-Philippe & Visite d'une ferme de découverte ou jeu de piste en famille

Jour 6 :
Le pic de Bure & quelques brasses suivi d'un spa au stade nautique de Gap

Jour 7 :
De la Baie St-Michel à la Baie de Chanteloube, sur les rives du lac & Faire le grand saut ! Parachutisme à l'aérodrome Gap Tallard



Découvrez d'autres activités : VTT, gravel, raquettes et escalade, en consultant nos carnets en ligne !



En mode Sportif

Participants ou spectateurs

NEW!

L'Échappée Gapençaise : un nouveau grand rendez-vous cyclo au cœur des Alpes

Les 20 et 21 juin 2026 marqueront la naissance d'un événement appelé à devenir incontournable : la toute première édition de L'Échappée Gapençaise. Imaginée par le Club Cyclo Gap, en partenariat avec la Ville de Gap, cette grande fête du vélo ambitionne de rassembler passionnés, curieux et amateurs de pleine nature autour d'un même élan : celui de partager le plaisir du cyclotourisme dans un cadre exceptionnel.

Pensée pour être accessible à tous, cette nouvelle manifestation se distingue par la richesse et la diversité de son programme. Pas moins de neuf parcours – et 15 épreuves - du format découverte aux itinéraires longue distance, permettront à chacun de vivre l'expérience à son rythme, que ce soit sur route, en gravel ou en randonnée - les parcours n'étant pas chronométrés. Entre cols emblématiques, paysages grandioses et itinéraires variés à travers le Gapençais, le Champsaur ou encore le Dévoluy, l'événement offre une immersion unique dans des territoires façonnés pour le vélo. Mais L'Échappée Gapençaise, c'est aussi une véritable célébration, où la performance laisse place au partage et à la convivialité. Installé au Parc de la Pépinière, le village « Vélo Passion » sera le cœur vivant de l'événement, avec animations, initiations pour les enfants, rencontres,



conférences, exposants et ambiance musicale. Un lieu ouvert à tous, participants comme visiteurs, pour prolonger l'expérience bien au-delà des parcours. Avec cette première édition, Gap affirme plus que jamais son identité de destination sportive et dynamique, résolument tournée vers les mobilités douces et les loisirs de pleine nature. L'Échappée Gapençaise s'inscrit ainsi comme le point de départ d'une nouvelle aventure collective, appelée à s'inscrire durablement dans le paysage des grands rendez-vous cyclotouristes.

En chiffres : 1000 km de parcours, 14500 m de dénivelé, 9 circuits, 10 cols emblématiques, 10 zones Natura 2000 traversées.

- > 4 cyclo-randonnées pour tous les niveaux, toutes les envies (de 42 à 88 km)
 - > 3 cyclo-brevets pour les amateurs de cyclo de longue distance (de 104 à 303 km)
 - > 2 parcours gravel/VTT pour prendre de la hauteur (de 52 à 70 km)
 - > 3 Formules combinant deux parcours : Cyclo Montagne - Cyclo Découverte - Gravel Passion
- Manifestation inscrite au calendrier national de la FF Vélo.

[> Cliquez pour + d'infos](#)

Parcours	Dist.	Déniv.	Date
Cyclo-Randonnées			
Le p'tit tour Gapençais	42 km	458 m	20 et 21 juin
Entre Canal et Durance	70 km	855 m	20 et 21 juin
L'appel du Dévoluy	95 km	1872 m	20 et 21 juin
La montée d'Orcières	88 km	2141 m	20 et 21 juin
Cyclo-Brevets			
Le BF 100 EG	104 km	1154 m	20 juin
L'Audax 200 EG	204 km	2372 m	20 juin
L'Audax 200 EG	303 km	2990 m	20 juin



Une étape, mille émotions : le Tour de France au départ de Gap

Chaque été, la ferveur du Tour de France fait vibrer les territoires qu'il traverse, et en 2026, Gap confirme une nouvelle fois son attachement à cette grande fête populaire. Le 24 juillet, la ville sera le point de départ de la 19^e étape, un parcours de montagne exigeant qui mènera les coureurs jusqu'à L'Alpe d'Huez, en passant par les cols Bayard et du Noyer.

Habitée de la Grande Boucle, Gap accueillera le Tour pour la 28^e fois depuis 1931, confirmant son rôle privilégié dans l'histoire du cyclisme. Ville de départ emblématique vers les sommets alpins, elle a vu s'illustrer de nombreux champions et baroudeurs au fil des décennies, contribuant à forger sa réputation de terre d'exploits et de panache. Au-delà de la performance sportive, cet événement incarne pleinement l'esprit des Terres de Gap : un subtil équilibre entre paysages d'exception, convivialité et passion partagée. L'accueil des équipes, de la caravane et de milliers de spectateurs venus du monde entier transforme la ville en un théâtre vivant, festif et ouvert. Une visibilité internationale précieuse, mais surtout un moment de communion où habitants et visiteurs célèbrent ensemble le sport et le territoire.

[> Cliquez pour + d'infos](#) www.letour.fr

Terres de Gap : le trail, une passion à partager

Trois expériences à vivre : Gapençimes, Balcons de Châteauneuf et Trail du Château de Tallard

Sur les Terres de Gap, les sports de pleine nature sont bien plus qu'une pratique : ils sont une véritable culture, portée par un engouement croissant pour le trail et les courses nature. Tout au long de l'année, des événements emblématiques viennent illustrer cette dynamique.

Les 3 et 4 octobre 2026, la 18^e édition du Trail Gapençimes rassemblera plus de 4 000 participants autour de 8 parcours et 2 challenges, du KV (4,6 km) aux formats les plus engagés comme le Trail des 3 Cols (environ 46 km), en passant par des distances accessibles à tous. Véritable référence nationale, l'événement s'appuie sur l'engagement de près de 200 bénévoles et attire chaque année les meilleurs trailers français.

Le 23 août 2026, la 17^e édition du Trail des Balcons de Châteauneuf proposera trois formats (20 km / 900 m D+, 10 km / 400 m D+ et 5 km / 200 m D+), ainsi qu'un parcours enfants, dans une ambiance conviviale entre marnes, forêts et panoramas ouverts. Un rendez-vous apprécié pour son accessibilité, son esprit festif et la qualité de son organisation.

NEW! Championnats de France de course en montagne : l'élite française à l'assaut des pentes gapençaises

À Gap, la montagne n'est pas seulement un décor, elle est aussi un terrain d'expression pour les sportifs. Le 3 mai 2026, la ville accueillera les Championnats de France de course en montagne au cœur du Domaine de Charance, un site emblématique où patrimoine et nature se rencontrent.



Plus grand rendez-vous national de la discipline, l'événement réunira plus de 800 athlètes venus de toute la France, des jeunes catégories aux élites, dans une même quête de dépassement de soi. Cette compétition de haut niveau servira également de sélection pour les championnats d'Europe, soulignant encore son exigence et son attractivité.

Plusieurs formats rythmeront le week-end :

- > **Les épreuves de sélection "Uphill" pour les championnats d'Europe 2026 :** 3 km pour 440 m D+ pour la course U20 et 5,2 km pour 840 m D+ pour la course élite.
- > **Les épreuves de Championnats de France 2026 :** 5,7 km pour 330 m D+ (U18 F/H et U20 F) - 7,1 km pour 430 m D+ (U20 H) - 14,1 km pour 850 m D+ pour la course élite F/H.

Au fil des parcours, entre pentes soutenues et dénivelés marqués, les coureurs évolueront dans un environnement spectaculaire, porté par les paysages grandioses des Hautes-Alpes. Ici, chaque effort se vit pleinement, au rythme de la montagne et de ses reliefs.

À travers cet événement, les Terres de Gap affirment leur identité : un territoire où le sport rime avec nature, engagement et art de vivre, dans une atmosphère à la fois intense et chaleureuse.

[> Cliquez pour + d'infos](#)



Cette passion continue de s'écrire avec l'émergence de nouveaux rendez-vous, à l'image du Trail du Château de Tallard, lancé au tout début de ce printemps (28 mars). Avec ses formats courts de 6 et 10 km, un départ au pied du château médiéval et des parcours ensoleillés, il a su séduire dès sa première édition, portée par l'enthousiasme des organisateurs et des participants.

Entre diversité des parcours, richesse des paysages et douceur du climat alpin teinté de Sud, les Terres de Gap offrent un terrain d'expression idéal pour courir, se dépasser et surtout partager. Ici, le trail se vit autant comme un défi sportif que comme une expérience humaine, au cœur d'un territoire où l'on vient autant pour l'effort que pour le plaisir.



D'aventures et d'Explorations

Spéléologie au Trou de Sigaud : une nouvelle aventure souterraine au cœur de Céüse

NEW!

C'est une découverte qui ouvre un tout nouveau chapitre pour les activités de pleine nature sur le territoire des Terres de Gap. Niché dans la mythique falaise de Céüse, le Trou de Sigaud, longtemps resté inconnu et réservé aux seuls spéléologues, se révèle aujourd'hui au grand public à travers des sorties encadrées, offrant une immersion toute nouvelle, en plein cœur de la montagne. Perchée à 2 000 mètres d'altitude, l'entrée de cette cavité discrète, une ouverture étroite creusée dans la roche calcaire, se mérite après une marche d'approche en alpages. Avant de se lancer, un coup d'œil au panorama extraordinaire, une grande respiration et enfin on s'engage dans le passage. Les premiers mètres, à franchir en rampant, donnent immédiatement le ton. Puis, progressivement, l'espace s'ouvre et laisse place à un univers souterrain spectaculaire, façonné par l'eau et le temps, où se succèdent galeries, puits verticaux et salles monumentales, dont la célèbre « Cathédrale », située à plus de 100 mètres sous la surface. Exploré depuis le XIX^e siècle et progressivement dévoilé grâce aux avancées techniques de la spéléologie, ce réseau souterrain constitue un véritable trésor géologique, avec ses concrétions, ses reliefs sculptés et ses lacs souterrains aux reflets fascinants. Longtemps inaccessible, il est désormais possible pour les spéléologues d'y accompagner de petits groupes - dans le respect de ce milieu naturel aussi fragile qu'exceptionnel.

Encadrée par un guide professionnel, cette aventure à la journée s'adresse à un public sportif en quête d'expériences inédites. Descente en rappel, passages techniques, tyrolienne au-dessus d'un lac, progression sur cordes... chaque étape participe à une exploration immersive et engageante, où l'effort se mêle à la contemplation. Mais au-delà du défi physique, la sortie est aussi une véritable parenthèse pédagogique, permettant de mieux comprendre la formation des cavités, le rôle de l'eau dans les massifs calcaires et les enjeux liés à la préservation de cette ressource essentielle. Avec cette nouvelle activité proposée par Iannis de « Ecrins Spéléo Canyon », les Terres de Gap enrichissent leur offre de pleine nature d'une expérience unique alliant le sport, la découverte de milieux naturels méconnus et l'émotion. Une invitation à explorer la montagne autrement, dans toute sa profondeur et sa dimension cachée.

- > Sortie sur une journée complète / 1h30 à 2h de marche d'approche
- > Période : d'avril à octobre (variable selon conditions météo)
- > Conditions requises : bonne condition physique – avoir déjà pratiqué des activités à cordes – à partir de 16 ans.
- > Tarif : 150 €/personne : encadrement & prêt du matériel de spéléo inclus – pique-nique à prévoir par les participants.

> Cliquez pour + d'infos



L'expérience bivouac, dépaysement total à deux pas seulement...



Jour 1

Charance >> Col de Gleize >> Chaudun

> 15 km > D+ : 825 m > D- 555 m

Départ : Domaine de Charance (parking)

Depuis Charance, l'itinéraire s'élève à travers la forêt, sur un sentier ombragé. La montée mène à une traversée panoramique, offrant une vue sur le gapençais, jusqu'au col de Gleize. Depuis le col, deux possibilités :

Option facile : descente par la piste forestière.

Option aérienne : le sentier de Ronde, suivi d'une descente le long des cascades.

Bivouac à Chaudun, à proximité du gîte ONF, (aucun réseau téléphonique), présence d'une fontaine.

Jour 2

Chaudun >> Rabou >> Charance

> 16,6 km > D+ : 790 m > D- 1060 m

La journée débute par une belle descente le long du Petit Buëch, sur un sentier joueur longeant le torrent, avec plusieurs traversées de ruisseau.

Attention : Passages les pieds dans l'eau possibles selon la saison.

Le parcours rejoint ensuite le sentier des Bancs en direction du village perché de Rabou, avec de spectaculaires passages aériens dominant le vide. Une montée soutenue permet enfin d'atteindre la brèche de Charance, offrant un panorama exceptionnel sur le gapençais, avant une dernière descente en forêt jusqu'au point de départ.



Pense-bête du randonneur

- Suivre l'itinéraire
- Ramasser ses déchets
- Respecter les autres usagers
- Prévenir un proche de son itinéraire
- Anticiper la météo et adapter sa sortie
- Adopter les bons réflexes face aux chiens de protection
- En cas d'urgence, appeler le 112



plus d'info



Nature secrète et Incroyable

Chaudun : du monde perdu à la forêt d'exception

CHAUDUN, LE MONDE PERDU

Au creux des montagnes, la vallée de Chaudun porte encore les traces d'une histoire singulière et profondément humaine. Autrefois habité, ce village isolé des Hautes-Alpes a été abandonné à la fin du XIXe siècle, après que ses habitants ont épuisé les ressources naturelles qui leur permettaient de vivre. Surexploitation des forêts, surpâturage, conditions de vie extrêmes... le village et tous les biens furent entièrement vendus à l'Etat le 6 août 1895. Ces terres sont aujourd'hui intégrées à la commune de Gap. Chaudun souvent qualifié de "monde perdu", est le témoin d'une époque où l'équilibre entre l'homme et son environnement a été rompu. Ce passé, loin d'être oublié, résonne aujourd'hui comme une leçon précieuse. Au fil du temps, la vie sauvage dans ces espaces affranchis a repris son cours naturel.

UNE FORÊT REDEVENUE SAUVAGE, UN PATRIMOINE D'EXCEPTION

Au cœur de cette vallée "ressuscitée" se déploie aujourd'hui la réserve biologique intégrale du Bois du Chapitre – Petit Buëch, un espace rare où la nature a repris ses droits. Protégée depuis 1990 et étendue en 2014, cette forêt exceptionnelle s'est développée sans intervention humaine, laissant s'exprimer librement les dynamiques naturelles. Ici, les hêtraies-sapinières des Alpes du Sud atteignent un niveau de maturité remarquable, caractérisé par la présence de très vieux arbres, d'un bois mort abondant et d'une biodiversité foisonnante. On y recense près de 450 espèces végétales, dont certaines rares et protégées comme le Sabot de Vénus ou l'Épipogon sans feuille. Les insectes saproxyliques, dépendants du bois en décomposition, y trouvent un habitat idéal, tandis que de nombreuses espèces d'oiseaux – du Pic noir à l'Aigle

royal – témoignent de la richesse écologique du site. Cette naturalité exceptionnelle a valu à la réserve d'être inscrite en 2021 au Patrimoine mondial de l'UNESCO, au sein d'un réseau européen de forêts de hêtres remarquables. Une reconnaissance internationale qui souligne à la fois la valeur écologique du site et son rôle de témoin de l'évolution naturelle des forêts face aux changements climatiques.

UN SITE PROTÉGÉ ET ÉTUDIÉ PAR L'ONF

La préservation de ce patrimoine unique repose sur une gestion spécifique assurée par l'Office National des Forêts. Dans cette réserve biologique intégrale, aucune exploitation forestière n'est autorisée : la forêt évolue librement, offrant un véritable laboratoire à ciel ouvert pour les scientifiques. L'ONF y mène de nombreux suivis et études afin de mieux comprendre les dynamiques naturelles, la biodiversité et les impacts du changement climatique. Afin de préserver cet équilibre fragile, l'accès au Bois du Chapitre est strictement réglementé. Seuls quelques itinéraires balisés, comme le GR®93 en fond de vallée, permettent de traverser le site sans en perturber le fonctionnement.




UNE VOLONTÉ COMMUNE DE SENSIBILISATION

Conscients de la valeur exceptionnelle de ce site et des enjeux de sa préservation, l'ONF et l'Office de Tourisme Terres de Gap partagent une ambition commune : mieux faire connaître ce patrimoine tout en sensibilisant le public à sa fragilité. En 2026, les deux structures ont ainsi choisi de mutualiser leurs compétences pour proposer des actions de médiation et de découverte, alliant expertise scientifique et valorisation touristique.

NEW! Une immersion exceptionnelle au cœur du Bois du Chapitre

Sortie accompagnée avec l'ONF pour découvrir notre précieux patrimoine naturel.

Dans ce cadre, une sortie exceptionnelle sera proposée au public le samedi 23 mai 2026, à l'occasion de la Fête nationale de la Nature. Pour la première fois, les participants auront l'opportunité rare de pénétrer au cœur même du Bois du Chapitre, habituellement fermé au public. Accompagnés de Simon Brochier, technicien forestier de l'ONF en charge du secteur, les participants partiront pour une randonnée immersive à la découverte de ce patrimoine naturel unique. Tout au long du parcours, il partagera ses connaissances sur l'histoire du site, la dynamique des forêts et les enjeux de leur préservation. Informations pratiques : sortie de 9h à 15h, limitée à une dizaine de participants, sur inscription obligatoire auprès de l'Office de Tourisme Terres de Gap. Parcours en boucle



d'environ 5 à 6 km, avec 400 à 500 m de dénivelé. Rendez-vous au parking du col de Gleize, avec départ de la randonnée au col de Chabanotte. Niveau requis : A partir de 16 ans, bonne condition physique, certains passages pouvant être impressionnants.

NEW! Une seconde sortie à l'automne

Dans la continuité de ce partenariat, une seconde sortie sera organisée à l'automne 2026, cette fois dans la forêt du col Bayard. Plus accessible, cette demi-journée permettra d'aborder les enjeux de gestion forestière et la cohabitation entre les différents usages de la forêt. Encadrée également par un technicien de l'ONF, cette sortie se déroulera sur un itinéraire facile, accessible dès 10 ans. Prévus un mercredi matin de 9h30 à 12h, elle accueillera jusqu'à 20 participants, sur inscription auprès de l'Office de Tourisme Terres de Gap. Rendez-vous au parking de Gap-Bayard, avec un accueil café avant le départ de la balade.

NEW! La nouvelle Roseraie de Charance – le parfum des roses d'antan, l'éclat des roses actuelles

La ville de Gap, sur le domaine de Charance, vient de créer une nouvelle roseraie avec 400 variétés de roses anciennes et modernes. Elle ouvre ce printemps 2026, pour le premier week-end de juin, quand les fleurs auront eu le temps d'éclore. Cette roseraie vous permet d'apprécier la beauté et le parfum des roses, tout en admirant le paysage de ce lieu emblématique. Il s'agit d'un jardin spécifique dans le domaine, il possède une entrée vous invitant à découvrir la roseraie. Celle-ci est organisée en 9 modules, chacun dédié à une ambiance spécifique de roses, allant des plus anciennes, symboles de tradition et de patrimoine, aux roses nouvelles.

Le Domaine de Charance compte d'autres jardins classés jardins remarquables, c'est un site très apprécié pour sa beauté, ses sentiers, ses espaces de jeux et détente en famille, et la vue panoramique sur toute la vallée.

NEW! Jeu de piste en famille au cœur du Domaine de Charance

"La Pierre Maléfique"

Les peuples de la montagne, de la forêt et de l'eau ont besoin de toi pour les sauver. Le temps est compté...

Relève les défis, résous les énigmes pour réussir la mission. Parcours en autonomie.

Période : de juillet à novembre

Durée : 1h30

Tarif : 15 € le sac comprenant tout le nécessaire à l'activité. En vente sur place et à l'Office de Tourisme Terres de Gap.





Engagé pour le Climat



“Chaud devant !” Un festival pour imaginer un futur désirable

NEW !



Les 13 et 14 juin 2026, le village de Barillonnette accueille la première édition du festival Chaud devant ! Un événement engagé et résolument festif dédié aux enjeux du développement durable.

Porté par le collectif « Et si nous... », ce rendez-vous propose une approche positive et accessible des défis climatiques. À travers la valorisation d'initiatives concrètes et inspirantes, il invite chacun à envisager un avenir vivable, en mettant en lumière les solutions portées par les citoyens, les associations, les collectivités et les entreprises.

Pensé comme un festival transgénérationnel, Chaud devant ! mêle avec équilibre réflexion et plaisir. Conférences, rencontres et ateliers côtoient une programmation riche et conviviale : spectacles, projections, expositions, jeux, ateliers découvertes ou encore balades contées en pleine nature rythment le week-end. En soirée, place à la fête avec notamment un DJ set et des temps de convivialité sous les étoiles. Une programmation éclectique qui s'adresse à tous les publics, des familles aux curieux, en passant par les passionnés d'environnement.

Cette première édition bénéficie du parrainage de deux grandes figures engagées : Isabelle Autissier et Rob Hopkins. Leurs interventions, conférences et moments d'échange viendront nourrir la réflexion collective et renforcer la portée du festival.

Au cœur de l'événement, un « village des solutions » réunira de nombreux partenaires autour de thématiques concrètes telles que les mobilités, l'habitat, l'énergie ou les modes de consommation. Autant de pistes accessibles pour agir à son échelle et s'engager dans la transition.

Installé dans un écrin naturel préservé, sur le plateau

reliant Barillonnette, Lardier-et-Valença, Vitrolles et Esparron, le festival affirme également son engagement à travers son organisation. L'accessibilité douce y occupe une place centrale, avec des navettes électriques depuis La Saulce, des itinéraires cyclables avec location de vélos électriques, ainsi qu'un parcours pédestre ponctué d'animations et d'expositions pour rejoindre le site en immersion.

Côté restauration, le festival met à l'honneur une alimentation locale, de saison et majoritairement issue de l'agriculture biologique, valorisant les producteurs et savoir-faire du territoire. Une démarche globale écoresponsable complète le dispositif, de la gestion des déchets à une communication raisonnée.

À la fois espace de partage, de découverte et de célébration, Chaud devant ! s'impose comme un événement fédérateur et joyeux, où l'on vient autant pour réfléchir que pour vivre une expérience collective, festive et inspirante.

> Cliquez pour + d'infos



Prendre de la hauteur... autrement : la montgolfière écoresponsable

Sur les Terres de Gap, prendre de l'altitude est bien plus qu'une activité : c'est une expérience à part entière. Porté par une aérologie exceptionnelle et un ensoleillement généreux, le territoire s'impose comme une référence internationale pour les loisirs aériens, notamment autour de l'aérodrome de Gap-Tallard. Ici, le ciel devient un terrain de jeu... et de contemplation.

Parmi les expériences les plus emblématiques, le vol en montgolfière occupe une place à part. Silencieux, poétique, presque intemporel, il offre une lecture unique des paysages : reliefs alpins, vallées lumineuses et villages perchés se dévoilent au rythme du vent, dans une sensation de liberté absolue.

Consciente de la nécessité de concilier activité touristique et respect de l'environnement, la société Hautes-Alpes Montgolfière a choisi d'innover en développant un Ballon ECO, une montgolfière écoresponsable unique en France proposée au grand public.

Cette démarche pionnière repose sur une volonté forte : réduire l'impact environnemental de l'activité tout en préservant la magie du vol. Le ballon se distingue notamment par la conception de son enveloppe en double tissu isolant aluminisé. Cette « double peau », qui emprisonne une couche d'air entre ses parois, agit comme un véritable double vitrage et limite les déperditions de chaleur. Résultat : une meilleure efficacité thermique et une consommation de gaz réduite, au service d'un vol plus respectueux de l'environnement.



À cette innovation s'ajoutent d'autres optimisations : amélioration des performances des brûleurs, allègement des équipements, réflexion sur les déplacements au sol et sensibilisation des passagers aux enjeux climatiques. Une approche globale et cohérente, qui inscrit pleinement l'activité dans une dynamique de transition.

À bord de ce ballon nouvelle génération, l'évasion reste intacte. Mieux encore, elle prend une dimension supplémentaire : celle de voler en conscience, en harmonie avec les éléments. Une manière douce et engagée de découvrir le territoire, fidèle à l'esprit des Terres de Gap, entre nature préservée et innovation responsable.

À la croisée du rêve et de l'engagement, le Ballon ECO incarne une nouvelle façon de prendre l'air : plus durable, mais toujours aussi inoubliable.

Vois à partir de 250 € / personne.

> Cliquez pour + d'infos






La passion des hommes pour leur Terre

Domaine de Tresbaudon : entre soleil et altitude, la vigne en héritage

Au Domaine de Tresbaudon, à Tallard, toute la famille Ricard s'est engagée autour d'un même projet, réunissant Olivier, son épouse et leurs enfants dans une aventure viticole portée par la passion, la transmission et l'amour du terroir. Lou, la fille d'Olivier, nous explique : «Le Domaine de Tresbaudon est un domaine viticole familial situé au cœur des Hautes-Alpes, où nous cultivons avec passion un terroir d'altitude unique. Notre travail s'inscrit dans une démarche authentique, mêlant respect de la terre, exigence de qualité et transmission familiale. Cette année, nous avons réalisé un agrandissement de notre cave afin d'augmenter notre capacité de stockage des vins finis, mais aussi d'améliorer significativement la qualité de réception des vendanges. Désormais, les raisins sont réceptionnés à l'intérieur, dans de meilleures conditions, grâce à l'installation d'une nouvelle cuverie thermostatée, garantissant une maîtrise optimale des températures et une vinification plus précise.

Notre engagement pour la qualité a également été récompensé lors du Concours Général Agricole de Paris 2026, où nous avons obtenu une médaille d'or pour notre cuvée « U Chjucu Alt.720 ». Ce vin blanc, issu à 100 % de Vermentino planté à 720 mètres d'altitude, se distingue par sa belle fraîcheur, sa minéralité et son caractère typique des vins Haut-Alpins. Nous poursuivons également le développement du Domaine à travers l'accueil au caveau et la mise en place d'expériences œnotouristiques, permettant de faire découvrir notre univers, nos vins et notre savoir-faire directement sur place. Dans cette dynamique, nous organisons des soirées vigneronnes durant l'été, les 11 et 25 juillet ainsi que les 8, 14 et 22 août 2026. Ces rendez-vous, proposés uniquement sur réservation, offrent un moment convivial autour de nos vins, en immersion au cœur du Domaine.» Distinction en 2025 : Olivier RICARD a été élevé au rang de Chevalier de l'Ordre du Mérite Agricole Engagements : Indication Géographique Protégée – Haute Valeur Environnementale – Vigneron Indépendant.

[> Cliquez pour + d'infos](#)



L'Huilerie des Alpes, l'exigence bio et le goût du local

Née d'une rencontre entre passion de la montagne et engagement pour une agriculture plus juste, l'Huilerie des Alpes voit le jour en 2023 à Lardier-et-Valença. À l'origine du projet, Antoine Ripol, entouré d'acteurs de terrain, part d'un constat simple : l'absence d'huilerie végétale biologique dans le quart sud-est de la France. De cette évidence naît une ambition plus large : recréer du lien entre producteurs et consommateurs, redonner du sens à l'acte de produire, et faire émerger une filière locale d'oléagineux biologiques, ancrée dans les territoires alpins et provençaux. «Nos huiles vierges sont toutes pressées à froid : tournesol, colza, carthame, chanvre, lin, cameline, noix et pépins de courge. Cela permet de préserver tous les bons aspects nutritionnels de nos huiles (oméga 3, 6, antioxydants) et de les utiliser aussi bien en cuisine qu'en cosmétique. Nous essayons au maximum de valoriser nos produits. C'est pourquoi notre tourteau (matière végétale après extraction des huiles) est valorisé en alimentation animale ou humaine : il est broyé, puis transformé en farine (49 % de protéines), puis en pâtes alimentaires avec l'ajout de deux tiers de blé complet (25 % de protéines). L'Huilerie des Alpes s'inscrit dans une démarche locale : nos producteurs bio se situent tous dans un rayon de moins de 100 km. Cela permet une meilleure traçabilité de nos produits et la réalisation d'analyses régulières.



Enfin, nous sommes engagés dans le bio et certifiés Nature & Progrès. L'agriculture régionale et une juste rémunération pour nos producteurs sont au cœur de nos priorités. Nous cherchons également à réduire au maximum notre impact environnemental, notamment en valorisant les circuits courts.

[> Cliquez pour + d'infos](#)

La Chèvrerie de Céüse, au rythme des saisons et des bêtes

Au pied de la falaise de Céüse, à Sigoyer, la Chèvrerie de Céüse incarne une agriculture à taille humaine, respectueuse des rythmes naturels et profondément ancrée dans son environnement. Installés depuis 2018, Stéphanie et Nicolas ont fait le choix d'un changement de vie pour reprendre cette exploitation en agriculture biologique, guidés par une volonté forte : produire autrement, en harmonie avec la nature et les animaux. Sur cette ferme d'altitude, plus de 1200 mètres, une quarantaine de chèvres évoluent au fil des saisons, profitant des pâturages dès que les conditions le permettent. Sélectionnées pour leur adaptation au milieu montagnard, les différentes races caprines participent à la richesse et à l'équilibre de l'élevage. Ici, la qualité de vie animale est au cœur des pratiques, tout comme le respect des sols et des ressources, grâce à une alimentation issue majoritairement de l'agriculture biologique locale. Le lait produit sur place est transformé directement à la ferme, donnant naissance à une large gamme de fromages de chèvre bio, reflets fidèles du terroir. Cette exigence s'étend également à d'autres productions maison, comme les charcuteries et confitures, proposées au fil des saisons. Plus qu'un lieu de production, la Chèvrerie de Céüse est aussi un espace de partage et de transmission. À travers des visites guidées immersives, les visiteurs sont invités à découvrir le quotidien de la ferme, à participer à la traite ou encore à comprendre les étapes de fabrication des fromages. Trois gîtes, nichés au cœur de l'exploitation, permettent également de prolonger l'expérience, au plus près des animaux et de la nature – au départ même des sentiers de randonnée et voies d'escalade de renom ! Une invitation à ralentir, à comprendre et à goûter, au rythme des saisons et des bêtes.

[> Cliquez pour + d'infos](#)



La terre et la passion que nous vouent les hommes



Féerie et Spectaculaire

Trial Indoor International de Gap : l'adrénaline à l'état pur

Le 22 mai 2026, l'Alp'arena de Gap change de décor pour accueillir un spectacle d'une intensité rare. Le temps d'une soirée, l'enceinte se transforme en véritable arène dédiée à la performance et à la précision, où les meilleurs pilotes mondiaux de trial viennent défier les lois de l'équilibre et de la gravité.

Porté par le Moto Club Alpin, en partenariat avec la Ville de Gap et le Département des Hautes-Alpes, cet événement marque une nouvelle étape pour la discipline sur le territoire. Après plusieurs éditions en extérieur, le trial s'invite en indoor et prend une toute autre dimension. Sur des modules impressionnants mêlant structures artificielles, blocs et obstacles techniques, les pilotes évoluent dans un espace resserré où chaque geste compte, offrant au public un spectacle plus lisible, plus intense, et résolument spectaculaire. Pour l'occasion, un plateau d'exception est réuni, avec les figures majeures du circuit international, dont le légendaire Toni Bou, accompagné de Jaime Busto et Gabriel



Marcelli, sans oublier les meilleurs représentants français. Une concentration de talents rarement réunie, qui promet une soirée rythmée par les exploits techniques et les performances de très haut niveau.

Mais le show ne s'arrête pas à la compétition. Entre les manches, l'ambiance monte encore d'un cran avec des démonstrations spectaculaires mêlant freestyle moto et VTT trial, ajoutant une dimension encore plus immersive et

festive à l'événement. Pensé pour le grand public autant que pour les passionnés, ce rendez-vous s'annonce comme un moment fort du printemps à Gap. Une soirée où la maîtrise, l'audace et le spectacle se rencontrent, pour faire vibrer les spectateurs au rythme des moteurs et des franchissements vertigineux.

Infos pratiques :
Vendredi 22 mai 2026 – 20h00 (durée : environ 2h30), Alp'arena, Gap
Tarifs : à partir de 25 € (selon placement – tribunes, debout, PMR)

[Billetterie en ligne](#)

Une soirée hors du temps : le Grand Bal de l'Automne à Tallard !

Nouveau rendez-vous enchanteur le samedi 3 octobre, le Grand Bal de l'Automne s'invite à nouveau au Château de Tallard pour une soirée hors du temps. Après une première édition en 2025 qui a séduit les participants par son atmosphère immersive et magique, cet événement revient en octobre 2026 dans une version encore enrichie, accueillant un public plus nombreux et toujours fidèle à son univers médiéval-fantasy.

Dans le cadre majestueux de ce monument historique des XIVe et XVIe siècles, le public est convié à vivre une expérience sensorielle et ludique, entre histoire et imaginaire. Les participants sont invités à adopter une tenue en lien avec le thème médiéval-fantasy, qu'il s'agisse d'un costume complet ou de quelques accessoires, tout en laissant la possibilité de venir sans costume, à condition de respecter l'esprit de l'événement.

« C'est le retour du grand bal de l'automne au château de Tallard, Arnaud de Trian et son épouse Constance



de Narbonne sont heureux de vous accueillir à nouveau en leur demeure. N'ayez crainte, le matagot, cet esprit frappeur et facétieux, semble avoir compris la leçon et ne s'est pas manifesté depuis l'an dernier ! Du moins... C'est ce que nous pensons...

Si vous êtes prêts à prendre le risque, vous êtes attendus pour une soirée haute en couleurs. Vous pourrez naviguer à travers le temps et vous projeter dans la peau d'un héros chevaleresque ou d'une dame mystérieuse.

Cette année encore, vous pourrez vous initier au maniement de l'épée et à tout un ensemble d'autres activités insolites. Un Grand Jeu vous sera proposé tout au long de la soirée, qui sera également maillée de saynètes théâtrales. Nous vous proposons non seulement une soirée au château, mais une expérience riche, immersive, variée et unique.

Le repas sera inclus dans le coût d'entrée et vous pourrez accéder sur place à un stand de maquillage et une buvette. Bien entendu, la danse et la musique seront aussi à l'honneur. »

Tout au long de la soirée, en plus du repas, les participants pourront profiter d'un programme riche et interactif : atelier de jaspage, jeux de piste et énigmes, initiation à l'épée, jeux en bois, photobooth, atelier de danse, maquillage, sans oublier le grand bal final.

Infos pratiques : rendez-vous le samedi 3 octobre 2026, de 19h à 1h, au château de Tallard. Événement accessible à partir de 16 ans (mineurs accompagnés).

Tarif : 49,50 € par personne, incluant le repas, les animations et le bal. **Réservation obligatoire auprès de l'Office de Tourisme Terres de Gap.**

[Billetterie en ligne](#)

Nouveautés

Nouveaux aménagements




Un pumptrack d'envergure à Gap

La Ville de Gap affirme son engagement en faveur d'une pratique sportive diversifiée et durable avec la création d'un nouveau pumptrack d'envergure, situé à Belle-Aureille. Cet équipement de près de 2000 m², accessible gratuitement, a été conçu pour accueillir de nombreuses disciplines telles que le BMX, le VTT, le skateboard, la trottinette, les rollers ou encore la draisienne. Pensé pour tous les publics, des plus jeunes aux pratiquants confirmés, il propose un usage à la fois ludique et compétitif. L'infrastructure se compose de trois boucles complémentaires : une boucle débutants dédiée à l'apprentissage en toute sécurité, une boucle "Flow" à usage polyvalent, et une boucle sportive homologable pour la compétition. Réalisé avec l'expertise du leader français HTracks, ce pumptrack se distingue par la qualité de ses aménagements et son caractère évolutif, permettant à chacun de progresser à son rythme. Au-delà de sa dimension locale, cet équipement ambitieux a vocation à accueillir des compétitions nationales et internationales, contribuant ainsi au rayonnement de Gap comme destination incontournable des sports outdoor et du spectacle sportif.



Triangle : une nouvelle salle dédiée à la culture et aux festivités à La Saulce

La commune de La Saulce se dote d'un nouvel équipement structurant avec la salle « Le Triangle », un lieu moderne dédié aux activités culturelles, festives et associatives. Pensée comme un espace multi-activités, elle permet d'accueillir spectacles, événements, réunions et temps de convivialité dans des conditions optimales, répondant ainsi aux besoins des habitants et de la vie locale. Résolument tournée vers l'avenir, cette salle se distingue par sa conception éco-performante, intégrant notamment un système de chauffage par géothermie, plus respectueux de l'environnement et permettant de réduire significativement la consommation énergétique. Fonctionnelle et bien dimensionnée, elle offre une capacité d'accueil adaptée, une scène équipée et une acoustique soignée, favorisant la qualité des événements proposés. Son nom, « Le Triangle », fait écho à la fois à l'architecture du bâtiment, marquée par des formes géométriques triangulaires, et à l'univers musical, en référence à l'instrument du même nom. Un symbole qui reflète pleinement l'identité de ce nouvel espace : esthétique, vivant et ouvert à toutes les expressions.



Un nouvel espace bloc pour Duo des Cimes à Gap

À Gap, l'association Duo des Cimes renforce son offre avec l'ouverture d'un nouvel espace dédié à l'escalade de bloc, répondant à une demande croissante et à la saturation de la salle existante. Cet aménagement moderne, conçu par les moniteurs de la structure, propose 145 m² supplémentaires de surface grimvable, avec des murs atteignant 4,50 mètres de hauteur. Pensé pour tous les publics, cet espace permet à la fois une initiation ludique et accessible à l'escalade, sans les contraintes de la corde, et un entraînement plus technique pour les pratiquants confirmés. Discipline en plein essor, le bloc constitue également un outil essentiel pour la formation des jeunes grimpeurs et la préparation à la compétition. Cet agrandissement améliore significativement les conditions d'accueil, avec une capacité portée à 60 grimpeurs simultanément, et permet d'ouvrir de nouvelles places, notamment pour les enfants et les familles. Soutenu par la Ville de Gap, ce projet confirme la dynamique de développement de Duo des Cimes, qui s'affirme comme un acteur incontournable de l'escalade dans le Gapençais, au service de tous les niveaux de pratique.

Le gîte Nacre, à Gap :

Prestation de qualité, il s'agit d'un meublé nouvellement aménagé au Château Serigues, ancienne ferme restaurée avec des matériaux de qualité - dans un cadre superbe de nature et de confort.

> Cliquez pour + d'infos

**L'auberge de Charance, à Gap :**

Chambre et table d'hôtes avec piscine et spa. Un environnement exceptionnel au cœur de Gap dans les Hautes-Alpes. Sonia et Sylvain, amoureux des Hautes-Alpes vous proposent des chambres confortables et élégantes - vue jardin et montagne - et une cuisine généreuse à base de produits locaux.

> Cliquez pour + d'infos

**L'Auberge de Pelleautier fait peau neuve :**

Après un an de fermeture, l'établissement a été entièrement rénové et une terrasse extérieure a été aménagée : Nouvelle ambiance, même esprit ! En été, un menu régional est proposé afin de valoriser les spécialités de notre département.

> Cliquez pour + d'infos

**Les Quatres Chemins, à Lardier & Valença :**

Domaine viticole créé en 2023 par Adélie Legras et Valentin Olivier. Les raisins sont issus de vignes de la vallée de la Durance, cultivées sur les communes de Lardier et Valença et Barillonnette, entre 580 et 910 mètres d'altitude. Nos vins sont produits en limitant les intrants afin de représenter le plus justement ce terroir singulier.

> Cliquez pour + d'infos

**Les jus « PURES » :**

Une gamme de boissons naturelles et bio, sans alcool et peu sucrées, élaborées à partir d'ingrédients en provenance des Hautes-Alpes. Kombucha coing sureau ou verveine citronnée, Ginger-beer aux plantes sauvages, jus de pommes bio à l'argousier... Goûtez au plaisir d'une nature préservée.

> Cliquez pour + d'infos

**Les barres énergétiques "Haut" :**

Une barre énergétique à emporter en vélo, en trail ou en randonnée... 6 ingrédients simples : amandes, miel, fruits. Rien d'autre. Fabriqué dans les Hautes-Alpes, avec les produits des Hautes-Alpes. Boîtes de barres à composer à la commande.

> Cliquez pour + d'infos

**Bar Le Pop Culture à Gap :**

Un bar à l'ambiance industrielle & pop culture. Bois, néons et touches dorées : le bar du Pop Culture vous plonge dans un univers inspiré des années 80 à aujourd'hui. Jeu de fléchettes, quiz game, karaoké box, on s'y retrouve avant ou après une partie pour prolonger la soirée autour d'un verre.

> Cliquez pour + d'infos

**Picafloz - Atelier d'Art à Curbans, avec espace exposition :**

Sculptures où l'esthétique, la simplicité, la délicatesse et l'émotion sont les fils conducteurs des créations. Les œuvres se caractérisent par des formes organiques et des textures riches alliance du bois flotté et céramique.

> Cliquez pour + d'infos

**Maika'i, à Gap :**

Spa - Sauna - Hammam - Esthétique - Eco-responsable. Praticienne spécialisée en échanges énergétiques, proposant des techniques de soins venues des quatre coins du monde. Massages holistiques incluant du magnétisme dans un but d'apaisement absolu.

> Cliquez pour + d'infos

**Rêve Aîles, soins holistiques à Gap :**

Sophrologie, Soins Bien-être et Soins Énergétiques/Sonores. Une approche personnalisée qui vise à harmoniser les dimensions corporelle, psychologique, énergétique, émotionnelle et spirituelle.

> Cliquez pour + d'infos

**Les Halles Créatives, à Gap :**

Café créatif pour petits et grands. Créer se poser, repartir autrement. 1^{er} réseau de cafés créatifs en France. Pleins d'ateliers différents, et pour chaque âge ; à la fois un café céramique, un lieu pour les créatrices qui peuvent proposer leurs propres ateliers, mais aussi un endroit accessible aux enfants.

> Cliquez pour + d'infos



Calendrier des Evènements

**Mai**

- > **Gap - Du 1^{er} au 3 Mai** : Championnats de France de Course en Montagne à Charance (GH2A)
- > **Gap - Du 8 au 17 Mai** : Gap Foire Expo
- > **Gap - 22 Mai** : Trail Indoor International de Gap à l'Alp'Arena (Moto Club Alpin)
- > **Gap - 23 & 24 Mai** : Hautes-Alpes Throwdown Crossfit (Sport à Gap et Crossfit Gap)
- > **Gap - 30 Mai** : Gap Good Game de 10h à 18h à l'Alp'Arena, journée e-sport

Juin

- > **Gap - Du 5 au 7 Juin** : Festival Tous Dehors (enfin) !
- > **Gap - Du 5 au 7 Juin** : Rendez-vous aux Jardins à Charance, visite libre du Jardin en terrasses
- > **Tallard - 13 Juin** : Just Wine 05
- > **Barillonnette - 13 & 14 Juin** : Festival « Chaud Devant » écologique et résolument optimiste !
- > **Gap et alentours - 20 & 21 Juin** : « L'Echappée Gapençaise », concentration cyclotouriste avec village d'animation les 2 jours

Juillet

- > **Gap Festival des Cultures du Monde**
- > **Gap Du 11 au 14 Juillet** : Festival des Arts et Sports Urbains (Club Roller CRASH)
- > **Tallard 11 & 12 puis 25 & 26 juillet** : Médiévales au château
- > **Gap Du 13 au 24 Juillet** : Université Européenne de Saxophone
- > **Tallard - 17 juillet** : Spectacle Mapping, l'histoire de Tallard projetée sur les murs du château

- > **Tallard - 17 juillet** : Ciné Fly Zone sur l'aérodrome, avec le film « donne moi des ailes » de Nicolas Vanier
- > **Gap - 24 Juillet** : Tour de France, 19^{ème} étape Gap - L'Alpe d'Huez

Juillet/août

- > **Tallard - 21 & 28 juillet, 4 août** : Les Mardis de la Durance : concerts de 19h à 21h.
- > **Sigoyer - 27 juillet & 3 août** : Rando/ Apéro au crépuscule
- > **Tallard - 6, 20 & 27 juillet + 3 août** : Les lundis au soleil au parc de la Durance
- > **Gap - 7, 21 & 27 juillet + 4, 11 & 18 août** : Les Nocturnes du centre-ville à Gap & Marché Nocturne
- > **Gap et Tallard** : Festival de Chaillol (plusieurs dates)
- > **Cols réservés :**
- 14 Juin** : Col de Foureyssasse
- 12 Juillet** : Col de Manse
- 19 Août** : Col de Gleize en semi nocturne

Août

- > **1^{er} & 2 Août** : Rallye Gap Racing
- > **Tallard - 8, 9, 15 & 16 août** : Médiévales au château
- > **Châteauvieux - 23 Août** : 17^{ème} Trail des Balcons de Châteauvieux

Septembre

- > **Gap - 4 au 7 Septembre** : Fête de la St-Arnoux
- > **Lardier et Valença - 5 & 6 Septembre** : "A livres perchés"
- > **19 & 20 Septembre** : Journées Européennes du Patrimoine « Patrimoine Architectural »

Octobre

- > **Tallard - 3 Octobre** : Grand Bal d'Automne au Château
- > **Gap - 3 & 4 Octobre** : 18^{ème} Trail Gapençaises
- > **Gap - Du 2 au 12 Octobre** : Fête de la Science
- > **Gap - 9 Octobre** : La Vélociné
- > **Gap - 17 Octobre** : Manga'p au Quattro

Novembre

- > **Gap - Du 25 au 28 Novembre** : 18^{ème} Rencontres du Cinéma de Montagne

Décembre

- > **Marché de Noël à Gap** (dates à venir) Village Gourmand (entre Noël et le jour de l'an)

Dates à venir**Janvier**

- > **Gap et Alentours** : Rallye Monte Carlo - WRC (si reconduit sur notre territoire)

Février

- > **Gap** : Gap Bayard au Féminin
- > **Gap** : Carnaval des Alpes

Mars

- > **Gap** : La Nuit du Folk au Quattro
- > **Tallard** : Trail du Château

Avril

- > **Gap** : Les Parcours du cœur à Charance
- > **Gap** : Trophée BAUER des Petits Champions à l'Alp'Arena



Terres de
Gap
D'ALPES ET DE SUD



**CONTACT
PRESSE**

OFFICE DE TOURISME TERRES DE GAP



Caroline ROS-MONTIEL
06 24 06 87 45
presse@terresdegap.fr

